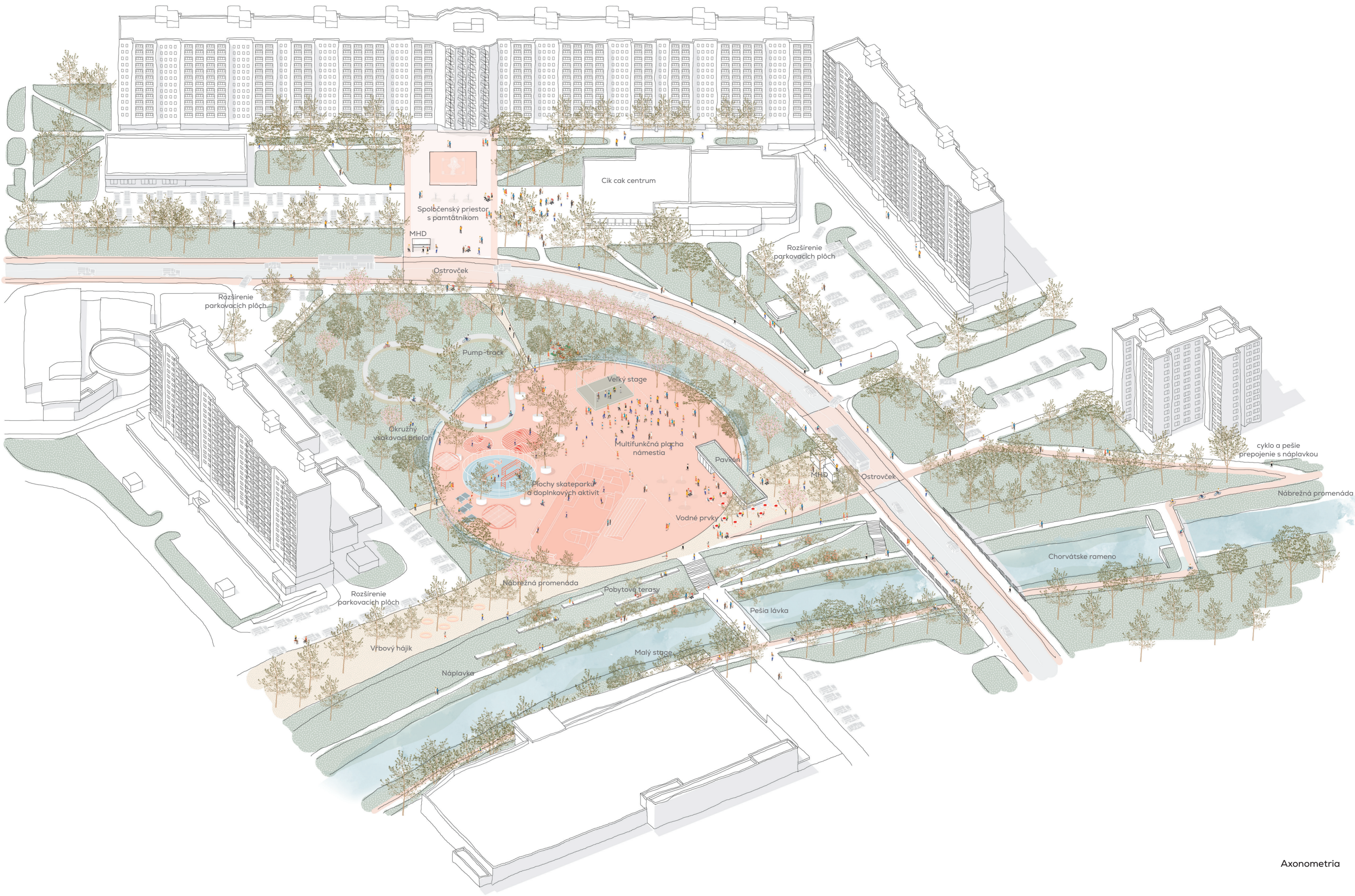
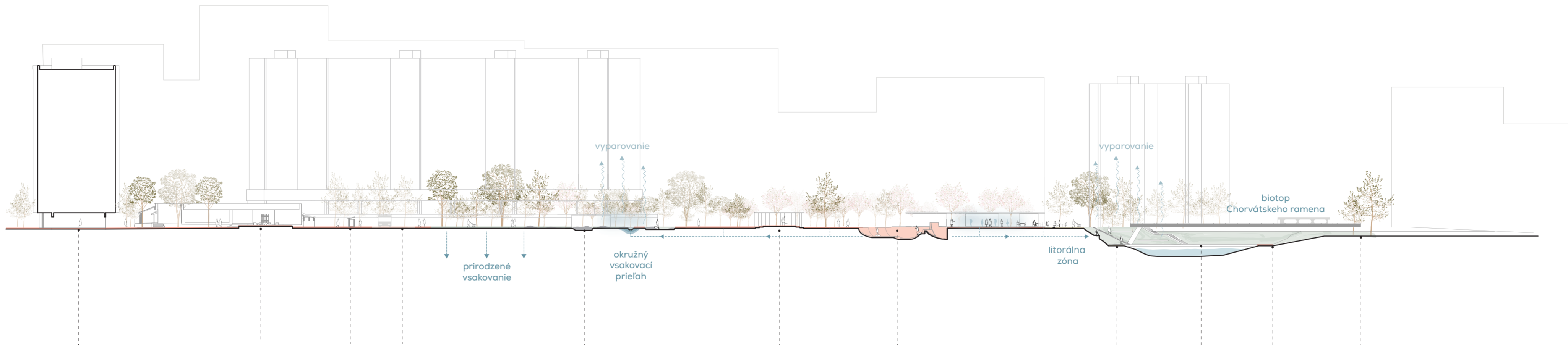


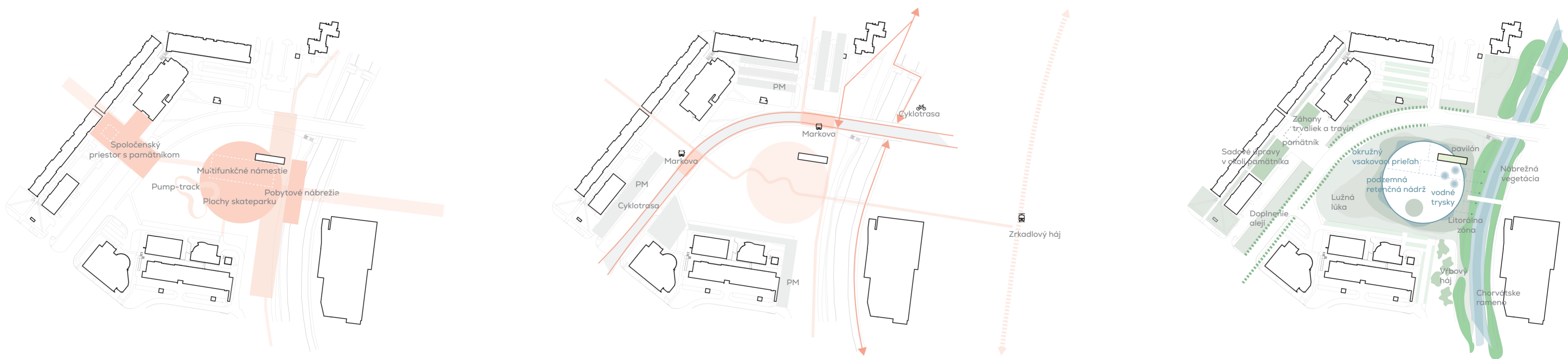
Revitalizácia Námestia republiky v Petržalke



Axonometria



Rez M 1:1750



- Centrálny kruhový priestor kombinujúci plochy skateparku ako jedného z nositeľov identity námestia a multifunkčnej plochy pre kultúrne a športové eventy Petržalky
- Námestie ako komunitný priestor pre trhy, festivaly, koncerty (Veľký a Malý Stage)
- Premiestnenie Pamätníka Májového povstania českého ľudu a dotvorenie reprezentatívneho priestoru pred Cik cak centrom
- Aktivácia nábrežných plôch a dôraz na prepojenie územia s okolím

Verejné priestory

- Premiestnenie zastávky Markova do pozícií reagujúcich na funkčno-prevádzkové vzťahy a priestorové prepojenia
- Zastávkové plató ako signál preferencie pešieho pohybu pred automobilmi
- Uvažovanie s osadením pešej lávky cez Chorvátske rameno spájajúce námestie s plánovanou zastávkou elektrifikovanej trate
- Nové alebo nahradené parkovanie riešené prostredníctvom priepustných zatravnovaných plôch

Mobilita

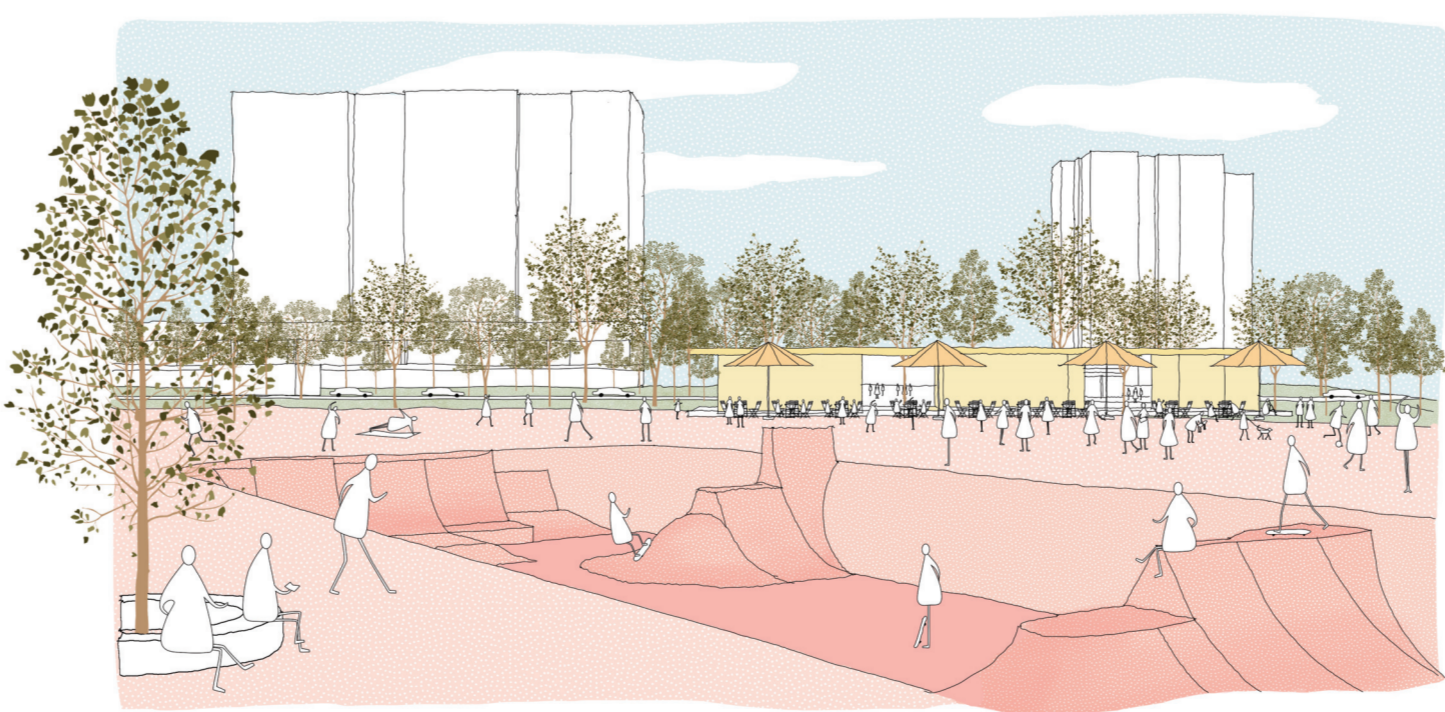
- Aktivácia zelene vo forme zachovania a revitalizácie drevín, výsadba nových stromov s vysokou korunou kvôli zachovaniu priehľadov a nábrežnej vegetácie
- Prirodzený vývoj vegetačných úprav formou riadenej sukcesie
- Bilancie

Celková nepriepustná plocha v m ² (%)	31 850 m ²
(jadro+dotknuté územie)	42%
Celková priepustná plocha v m ² (%)	43 350 m ²
(jadro+dotknuté územie)	58%

Landscape



Vzťah námestie Republiky + nábrežie Chorvátskeho ramena



Skatepark s pavilónom



Pump-track a doplnkové aktivity skateparku